

Économie du Nord-Est Brésilien

Jair do Amaral Filho
Universidade Federal do Ceará-UFC

Université de Bordeaux, 2007

Introduction: informations de base






☞ **Système d'organisation politico-administratif: fédéralisme [fédération]; États Unis du Brésil.**

☞ **Système de Gouvernement: presidentialisme**

☞ **Compositon: 26 états fédérés; 01 district fédéral (Brasília, capitale), et 5.561 Municípios (=communes).**

☞ **Composition géographique: 05 Macro-régions, Sud, Centre-Sud, Centre-Est, Nordeste, Nord.**

Participation économique par région

Région/PIB	1985	2004
 Nord	3,8%	5,3%
 Nord-Est	14,1%	14,1%
 Centre-Sud	60,2%	55,0%
 Sud	17,1%	18,3%
 Centre-Ouest	4,8%	7,5%

Quelques remarques....

- (i)** Au lieu d'avoir un processus de polarisation régional radical, il y a un processus de décentralisation (relative) des activités, avec une forte concentration encore dans le Centre-Sud.

- (ii)** A l'exemple de la "Troisième Italie", on a assisté à l'émergence du "Troisième Brésil", représenté par la région Centre-Ouest. Cette région présente la plus forte productivité dans les années récentes.

Brésil et ses Etats



Brésil et Nord-Est



Quelques données sur le Nord-Est

 **Taille: 1.558.196 Km²**

 **Semi-aride: 950.000 km² (52% du territoire)**

 **Population: 49.833.207 habit; soit 32 hab/km²**

 **Electeurs: 30.988.109**

 **IDH: 0,683**

Composition de l'économie Nord-est

☰ Maranhão: 0,9% du PIB national

☰ Piauí: 0,5%

☰ Ceará: 1,9%

☰ Rio Grande do Norte: 0,9%

☰ Paraíba: 0,8%

☰ Pernambuco: 2,7%

☰ Alagoas: 0,6%

☰ Sergipe: 0,7%

☰ Bahia: 4,9%

Trois principales:

Bahia; Pernambuco; Ceará

Une périphérie oui, mais pas séparée....

....développement inégal et combiné.....

- ☰ Dans les années 1950/60/70: la main d'oeuvre du Nord-Est attirée l'économie du Sud-Est (migrations)**
- ☰ Dans les années 1990/2000: les capitaux du Sud et Sud-Est cherchent l'économie du Nord-Est**
- ☰ Dans les années 1990/2000: les capitaux du Nord-est cherchent l'économie du Sud-est**
- ☰ Et toujours le Nord-Est a été un marché consommateur de produits du Sud-Est**

Le Nord-Est vis-à-vis de la globalisation

☰ Dans le contexte de la Globalisation, la région Nord-est du Brésil est, en quelque sorte, une réserve de compétitivité pour certains capitaux installés dans les régions Sud et Sud-est du pays, compte tenu des:

- (i) Les coûts de facteurs (capital financier; M.O.; terre; matières premières)
- (ii) Subventions fiscales
- (iii) Infra-structures (énergie; des ports)
- (iv) Proximité des marchés américain et européen

Évolution structurelle

- ☞ Malgré la stagnation de sa participation dans le PIB national (14,1%) pendant les 19 dernières années, la structure de l'économie du Nord-Est a beaucoup changé depuis les années 1980.
- ☞ Les systèmes productifs traditionnels sont épuisés avec l'ouverture commerciale: coton, cacao, babaçu.
- ☞ L'économie est passée du modèle primaire-exportateur vers un modèle diffus: nouveaux produits agricoles et minéraux d'exportation (soja, fruits, fer, aluminium), services (tourisme), base d'exportation des manufactures (textiles, chaussures, vêtements).

Les modèles d'intervention fédérale

- ☞ Jusqu'aux années 1950: (i) construction de barrages pour retenir de l'eau et (ii) mesures d'urgence contre les effets de la sécheresse, par la création de fronts de services.
- ☞ A partir de la seconde moitié des années 1950, avec l'influence de Celso Furtado-GTDN:(i) reconnaissance de la question régionale; (ii) création de la Sudene et les Plans d'Actions; (iii) infrastructure en énergie e transports; (iv) industrialisation par la concession de subventions fiscales.
- ☞ Le Projet de Furtado: moderniser l'agriculture, avec l'auto-suffisance dans la production d'aliments; déplacer la population excédentaire vers les projets de colonisation situés au Nord; industrialisation avec une classe industrielle locale et moderniser les institutions et l'Etat.

Les modèles d'intervention fédérale

- 📄 Avec le régime politique militaire (1964-1985): subventions fiscales pour les capitaux autochtones et régionalisation des investissements du II Plan National de Développement (1974-1979)
- 📄 La période post militaire (après 1985): crise financière de l'État fédéral, fin de la politique de développement régional, "decentralisation", Fonds Financiers-FNE, "guerre fiscale" entre les États.
- 📄 Les interventions actuelles: (i) FNE-Fonds pour le Nord-Est (Banque du Nord-Est du Brésil-BNB); (ii) Microfinances (BNB); (iii) construction d'infra-structure hidriques; (iv) re-création des Agences de développement régional (ADENE) et (v) transfert de revenus (Bolsa Família)

La question régionale: le débat au Brésil

Deux grands courants:

- (i) Considère que la question régionale c'est une question de disparités de revenus: dans ce cas il suffit d'opérer un transfert financier au bénéfice des pauvres (politiques compensatoires)**

- (ii) Considère que la question régionale c'est une question de disparités de capacités productives et de création d'emplois et de revenus: dans ce cas il faut intervenir au niveau du Capital Humain et du Capital Physique (infra-structure et investissements privés) et Recherche et Innovations.**

La politique dominante aujourd'hui

Politique de Transfert de Revenu: Bolsa Família (Bourse Famille)

- Condition: valeur entre R\$ 15,00 et R\$ 95,00 pour les familles en situation d'extrême pauvreté (revenu par tête au-dessous de R\$ 50,00 par mois) et familles pauvres (juqu'à R\$ 100,00 par tête par mois)
- Total des dépenses en 2006: R\$ 8,3 milliards
- Participation de la Région Nord-Est: 52% sur le total des dépenses

Malgré tout.....

.....malgré les interventions de l'État Fédéral dans la région Nord-Est les disparités regionales persistent entre cette région et les autres régions plus riches du pays.....

Quelques indicateurs....

PIB par tête (R\$) en 2003

- Brésil = 8.694
- Nord-Est = 4.306 ←
- Centre-Sud = 11.257
- Sud = 10.998
- Centre-Ouest = 9.278

Quelques indicateurs.....

Flux du Commerce International (US\$, milh.)

-Brésil = 159,3

-Nord-Est = 13,5

-Centre-Sud = 91,6

-Sud = 35,0

-Centre-Ouest = 7,5

Quelques indicateurs....

 % d'emplois au-dessus de 2 Sal. Min. (2004)

-Brésil = 56,4%

-Nord-Est = 36,1%

-Centre-Sud = 63,5%

-Sud = 57,4%

-Centre-Ouest = 55,9%

Quelques indicateurs.....

Indice de Gini (2004)

-Brésil = 0,570

-Nord-Est = 0,582

-Centre-Sud = 0,539

-Sud = 0,519

-Centre-Ouest = 0,569

Quelques indicateurs....

Revenu familial per capita (R\$) 2004

-Brésil = 313,1

-Nord-Est = 206,4

-Centre-Sud = 383,4

-Sud = 425,1

-Centre-Ouest = 389,8

Quelques indicateurs....

 % de la population pauvre: ½ Sal. Min. (2004)

-Brésil = 30,7%

-Nord-Est = 53,8%

-Centre-Sud = 19,3%

-Sud = 16,9%

-Centre-Ouest = 23,4%

Quelques indicateurs...(2004)

 % population (= et > 18 ans) Second. Complet

-Brésil = 31,5%

-Nord-Est = 22,6%

-Centre-Sud= 37,1%

-Sud = 33,0%

-Centre-Ouest = 32,1%

Quelques indicateurs....(2004)

 % population (= et > 25 ans) scolarité Super. Complet

-Brésil = 8,1%

-Nord-Est = 4,7%

-Centre-Sud = 10,2%

-Sud = 8,7%

-Centre-Ouest = 8,6%

Quelques indicateurs....(2004)

 Taux de mortalité infantile (par 1.000 hab.)

-Brésil = 26,6

-Nord-Est = 39,5

-Sud = 17,8

-Centre-Ouest = 20,7

FIN

Merci !

amarelojair@gmail.com

<http://www.jairdoamarafilho.ecn.br>